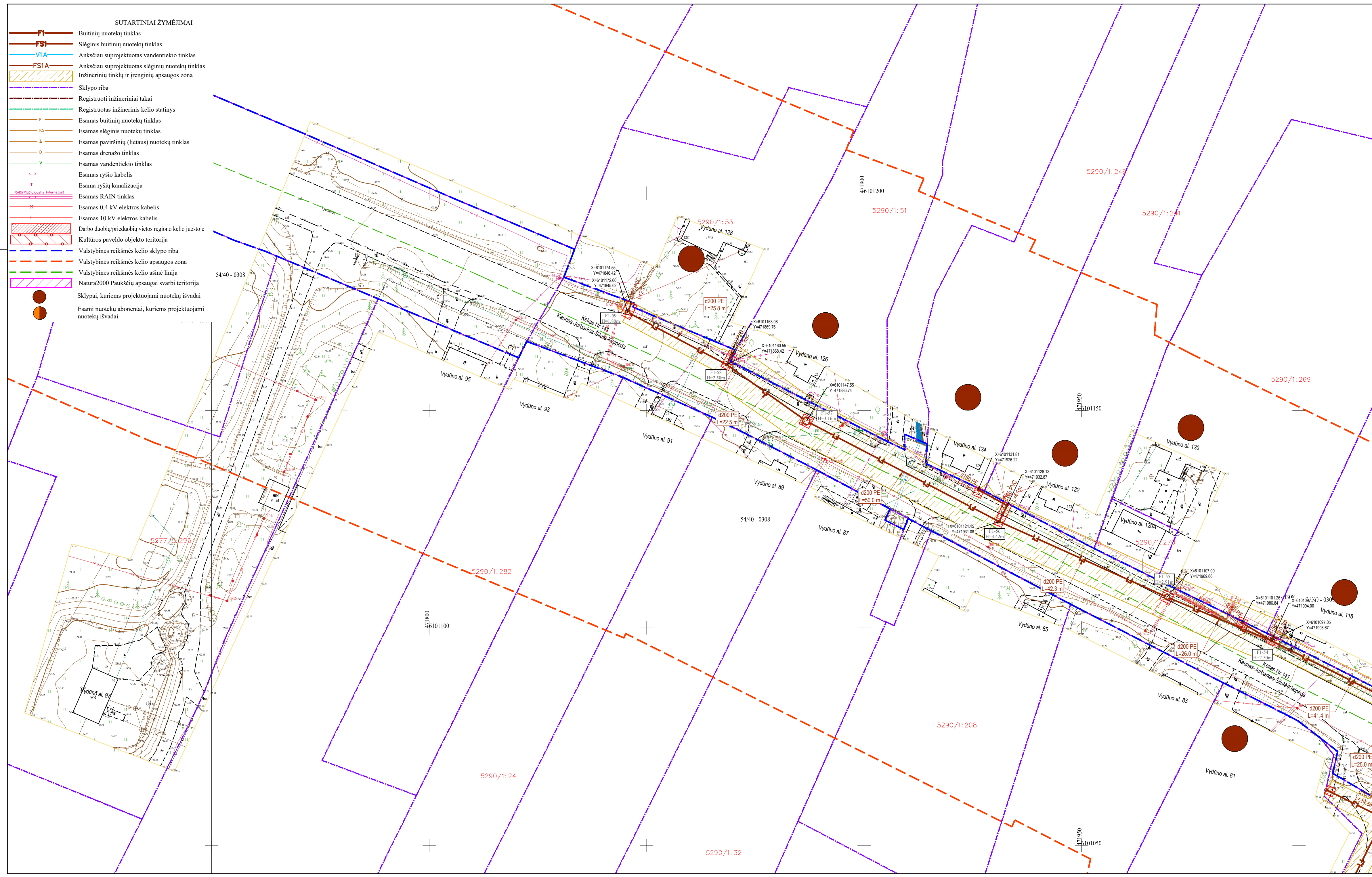


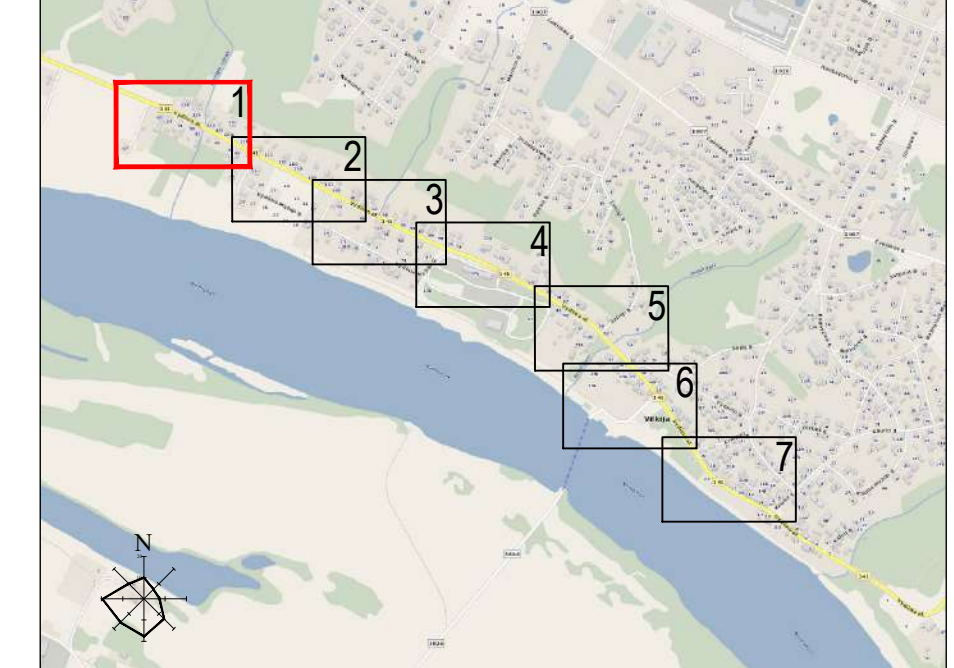
MB "GEOTYMAS"

Korepondencijos adresas: Pylimo g. 20-15, 01118 Vilnius, Lietuva Įmonės kodas: 305276265 Tel. Nr.: +370 678 24053 El. p. geotymas@gmail.com www.geotymas.com		Horizontalus tikslumas: 0.10 m Vertikalus tikslumas: 0.10 m
TOPOGRAFINIS PLANAS - PILNO TURINIO M 1:500		
Užsakovas: UAB "ATAMIS"	Koordinacių sistema: LKS-94	Aukščių sistema: LAS 07
Objektas: Kauno r. sav., Vilkija, Vydūno al.	Nr./Lapų sk.: 1/2	Objekto Nr.: 20220425-01
Geodezinkas: KP Nr. IGRV-540	P. Timinskas	Data: 2022-04-25

- SUTARTINIAI ŽYMĖJIMAI**
- FI** Butinių nuotekų tinklas
 - FSI** Slėginis butinių nuotekų tinklas
 - VIA** Anksčiau suprojektuotas vandentiekio tinklas
 - FSIA** Anksčiau suprojektuotas slėginis nuotekų tinklas
 - Inžinerinių tinklų ir įrenginių apsaugos zona
 - Sklypo riba
 - Registruoti inžineriniai takai
 - Registruotas inžinerinis kelio statyns
 - F** Esamas butinių nuotekų tinklas
 - KS** Esamas slėginis nuotekų tinklas
 - L** Esamas paviršinių (lietaus) nuotekų tinklas
 - D** Esamas drenažo tinklas
 - V** Esamas vandentiekio tinklas
 - Esamas ryšio kabelis
 - Esamas ryšių kanalizacija
 - Esamas RAIN tinklas
 - Esamas 0,4 kV elektros kabelis
 - Esamas 10 kV elektros kabelis
 - Darbo duobių prieduobių vietos regiono kelio juostoje
 - Kultūros paveldo objekto teritorija
 - Valstybinės reikšmės kelio sklypo riba
 - Valstybinės reikšmės kelio apsaugos zona
 - Valstybinės reikšmės kelio asinė linija
 - Natura2000 Paukščių apsaugai svarbi teritorija
 - Sklypai, kuriems projektuojami nuotekų išvadai
 - Esami nuotekų abonentai, kuriems projektuojami nuotekų išvadai



SITUACIJOS SCHEMA



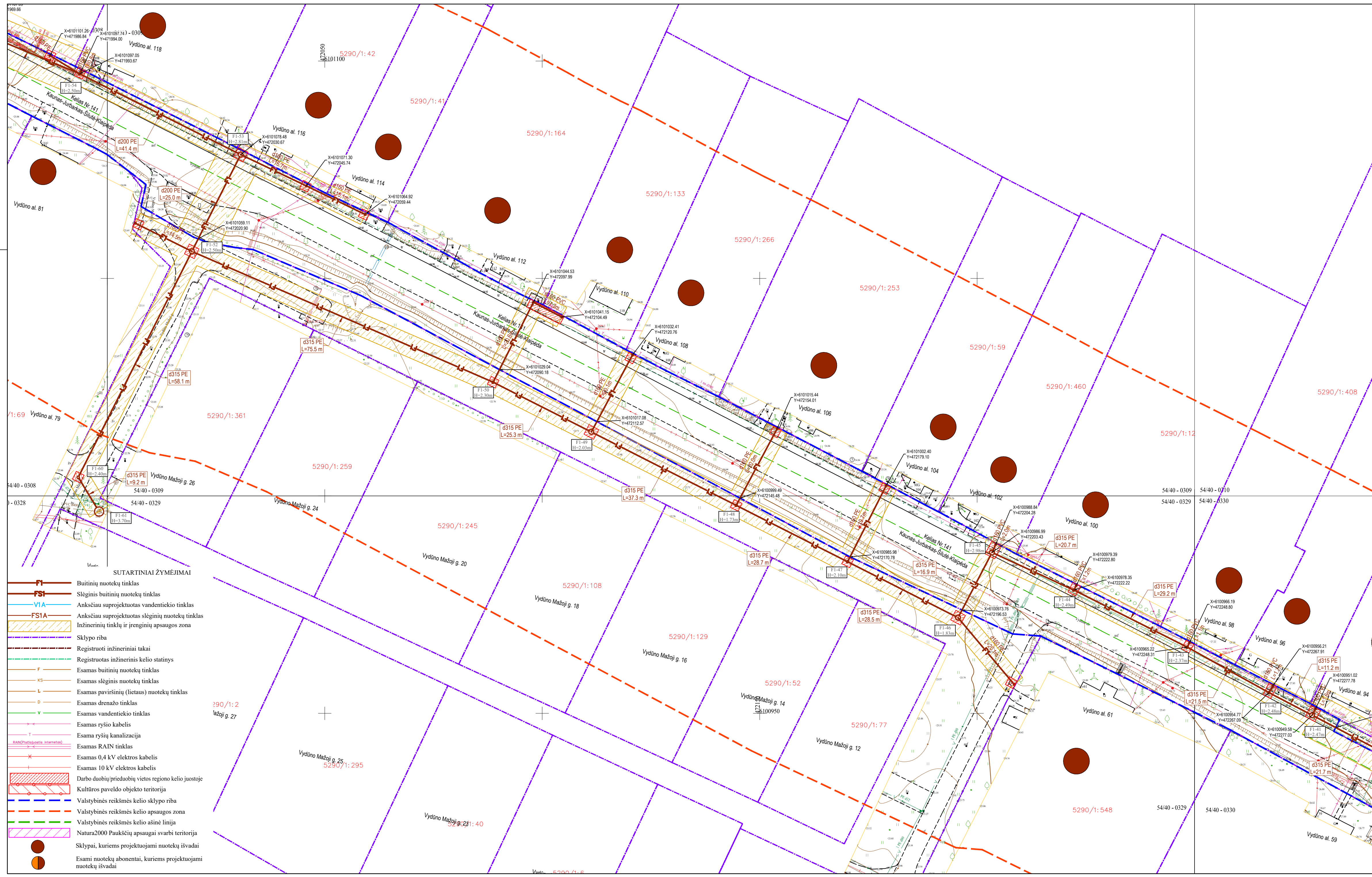
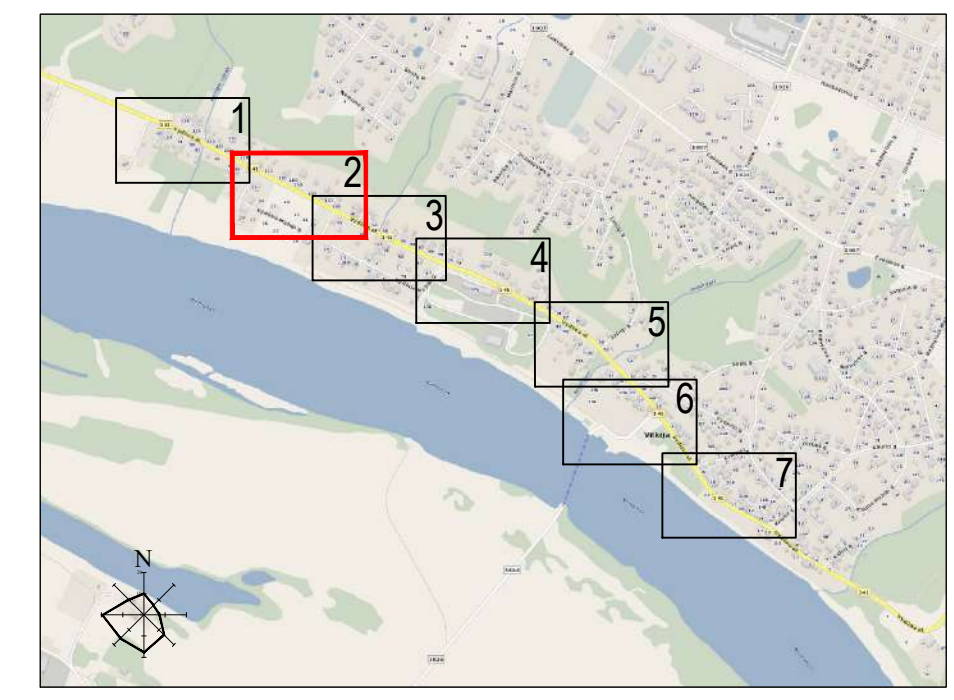
- DARBŲ ATLIKIMO PASTABOS:**
1. PROJEKTUOJAMŲ TINKLŲ KLOJIMO DARBUS GATVĖSE VYKDYTI MAŽIAUSIO EISMO INTENSIVUMO METU. DIRBANT GATVĖJE (KELIO JUOSTOJE) TURI BŪTI UŽTIKrintas SAUGUS EISMAS. DARBO VIETOS GATVĖSE TURI BŪTI APTVERTOS PAGAL "AUTOMOBILIŲ KELIŲ DARBO VIETŲ APTVĖRIMO IR EISMO REGULIAVIMO Taisyklės T DVAER 12".
 2. PRIEŠ PRADĖDANT INŽINERINIŲ TINKLŲ PAKLOJIMO DARBUS, SUTIKSLINTI SUSIKIRTIMO SU KLOJIMO TRASA ESANČIAS POŽEMINES KOMUNIKACIJAS SU EKSPLOATUOJANČIOMIS ORGANIZACIJOMIS. ESANT 0,5 M ATSTUMAMS TARP SUSIKERTANČIŲ POŽEMINIŲ KOMUNIKACIJŲ, SUSIKIRTIMO VIETOSE ATLIKTI ŠURFAVIMO DARBUS ESAMŲ KOMUNIKACIJŲ AUKŠČIO PATIKSLINIMUI.
 3. ŽEMĖS DARBUS VYKDYTI VADOVAUJANTIS STR. 1.06.01:2016 (STATYBOS DARBAI. STATINIO STATYBOS PRIEŽIŪRA) REIKALAVIMAIS.
 4. PAKLOJUS INŽINERINIUS TINKLUS, ATSTATYTI IŠARDYTAS DANGAS IR ŽALIAS VEJAS IKI BUVUSIO LYGIO.
 5. TINKLŲ TIESIMĄ NUMATYTI ATSKIRAIS RUOŽAIS, SUTEIKIANT GYVENTOJAMS GALIMYBĘ PRIVAŽIUOTI PRIE NAMŲ IR KITŲ OBJEKTŲ.
 6. KRAŠTO KELIŲ JUOSTOSE, DARBAI TURI BŪTI ATLIKAMI TIK UŽDARU BŪDU.
 7. STATANT TINKLUS IR ATKASANT RYŠIO KABELIUS, JIE TURI BŪTI APSAUGOTI DĖKLAIS. PROJEKTUOJAMI TINKLAI TURI BŪTI NE ARČIAU KAIP 0,5 M NUO RYŠIO KABELIŲ. ATŠAKOS GYVENTOJŲ PASIUNGIMUI TURI BŪTI ĮRENGTOS UŽ RYŠIO KABELIŲ NE MAŽIAU KAIP 0,5 M ATSTUMU.
 8. STATANT TINKLUS IR ATKASANT ELEKTROS KABELIUS, JIE TURI BŪTI APSAUGOTI SUDEDAMAI DĖKLAIS. PROJEKTUOJAMI TINKLAI TURI BŪTI NE ARČIAU KAIP 0,5 M NUO ELEKTROS KABELIŲ. ATŠAKOS GYVENTOJŲ PASIUNGIMUI TURI BŪTI ĮRENGTOS UŽ ELEKTROS KABELIŲ NE MAŽIAU KAIP 0,5 M ATSTUMU.

0	2022-04-25	Statybos leidimui, konkursui ir statybai
LAIDA IŠLEIDIMO DATA LAIDOS STATUSAS. KEITIMO PRIEŽASTIS (JEI TAIKOMA)		
KVAL. PATV. DOK. NR.	atomis Žemėtvarkos projektavimas Tel. (8-5) 2728334, Faks. (8-5) 2031280	
26429	PV	Gintas Stankus
25700	PDV	Gintas Stankus
	Proj.	Darjus Bogdan
LT	STATYTOJAS IR (ARBA) UŽSAKOVAS	STATINIO PROJEKTO PAVADINIMAS Nuotekų šalinimo tinklų Vydūno al., Vilkijos m., Kauno r. sav. statybos projektas
	UAB "Giraitės vandenys"	STATINIO NUMERIS IR PAVADINIMAS, DOKUMENTO PAVADINIMAS FI, FSI - Nuotekų šalinimo tinklai Nuotekų šalinimo tinklų planas
		M1:500
		DOKUMENTO ŽYMUO AT-221-1908-XX-TDP-NT.B-01
		LAIDA LAPAS LAPŲ 0 1 7

MB "GEOTYMAS"

Korepondencijos adresas: Pylimo g. 20-15, 01118 Vilnius, Lietuva Įmonės kodas: 305276265 Tel. Nr.: +370 678 24053 El. p. geotymas@gmail.com www.geotymas.com		Horizontalus tikslumas: 0.10 m Vertikalus tikslumas: 0.10 m Koordinacių sistema: LKS-94 Aukščių sistema: LAS 07 Nr./Lapų sk.: 1/2 Objekto Nr.: 20220425-01
TOPOGRAFINIS PLANAS - PILNO TURINIO M 1:500		
Užsakovas:	UAB "ATAMIS"	
Objektas:	Kauno r. sav., Vilkija, Vydūno al.	
Geodezinkas:	KP Nr. IGRV-540 P. Timinskas	Data: 2022-04-25

SITUACIJOS SCHEMA

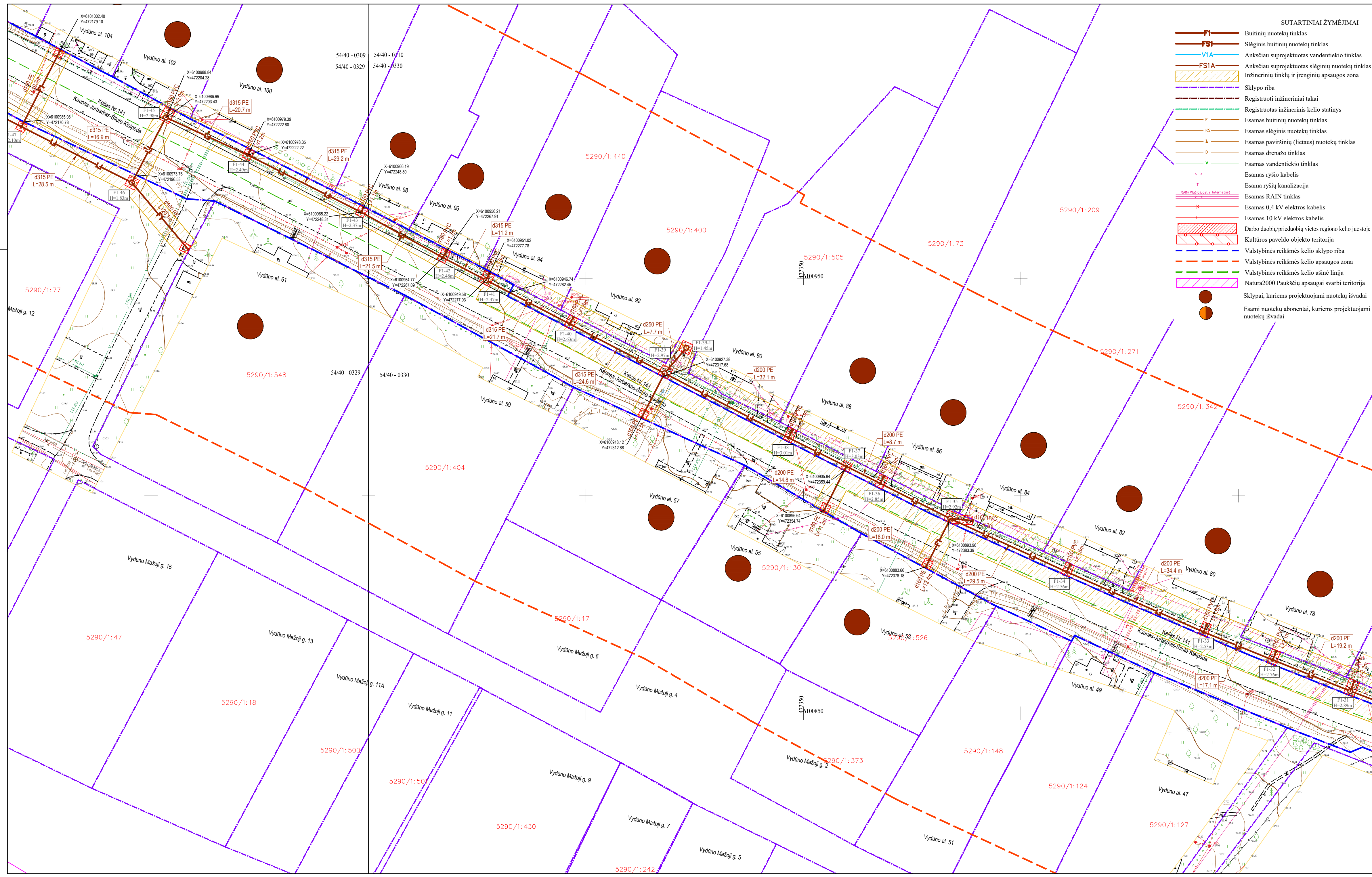


SUTARTINIAI ŽYMĖJIMAI

	Buitinių nuotekų tinklas
	Slėginis buitinių nuotekų tinklas
	Anksčiau suprojektuotas vandentiekio tinklas
	Anksčiau suprojektuotas slėginių nuotekų tinklas
	Inžinerinių tinklų ir įrenginių apsaugos zona
	Sklypo riba
	Registruoti inžineriniai takai
	Registruotas inžinerinis kelio statinys
	Esamas buitinių nuotekų tinklas
	Esamas slėginis nuotekų tinklas
	Esamas paviršinių (lietaus) nuotekų tinklas
	Esamas drenazo tinklas
	Esamas vandentiekio tinklas
	Esamas ryšio kabelis
	Esama ryšių kanalizacija
	Esamas RAIN tinklas
	Esamas 0,4 kV elektros kabelis
	Esamas 10 kV elektros kabelis
	Darbo duobių/prieduobių vietos regiono kelio juostoje
	Kultūros paveldo objekto teritorija
	Valstybinės reikšmės kelio sklypo riba
	Valstybinės reikšmės kelio apsaugos zona
	Valstybinės reikšmės kelio asinė linija
	Natura2000 Paukščių apsaugai svarbi teritorija
	Sklypai, kuriems projektuojami nuotekų išvadai
	Esami nuotekų abonentai, kuriems projektuojami nuotekų išvadai

- #### DARBŲ ATLIKIMO PASTABOS:
1. PROJEKTUOJAMŲ TINKLŲ KLOJIMO DARBUS GATVĖSE VYKDYTI MAŽIAUSIO EISMO INTENSIVUMO METU. DIRBANT GATVĖJE (KELIO JUOSTOJE) TURI BŪTI UŽTIKrintas SAUGUS EISMAS. DARBO VIETOS GATVĖSE TURI BŪTI APTVERTOS PAGAL "AUTOMOBILIŲ KELIŲ DARBO VIETŲ APTVĖRIMO IR EISMO REGULIAVIMO Taisyklės T DVAER 12".
 2. PRIĖS PRADĖDANT INŽINERINIŲ TINKLŲ PAKLOJIMO DARBUS, SUTIKSLINTI SUSIKIRTIMO SU KLOJIMO TRASA ESANČIAS POŽEMINES KOMUNIKACIJAS SU EKSPLOATUOJANČIOMIS ORGANIZACIJOMIS. ESANT 0,5 M ATSTUMAMS TARP SUSIKERTANČIŲ POŽEMINIŲ KOMUNIKACIJŲ, SUSIKIRTIMO VIETOSE ATLIKTI ŠURFAVIMO DARBUS ESAMŲ KOMUNIKACIJŲ AUKŠČIO PATIKSLINIMUI.
 3. ŽEMĖS DARBUS VYKDYTI VADOVAUJANTIS STR. 1.06.01:2016 (STATYBOS DARBAI. STATINIO STATYBOS PRIEŽIŪRA) REIKALAVIMAIS.
 4. PAKLOJUS INŽINERINIUS TINKLUS, ATSTATYTI IŠARDYTAS DANGAS IR ŽALIAS VEJAS IKI BUVUSIO LYGIO.
 5. TINKLŲ TIESIMĄ NUMATYTI ATSKIRAIS RUOŽAIS, SUTEIKIANT GYVENTOJAMS GALIMYBĘ PRIVAŽIuoti PRIE NAMŲ IR KITŲ OBJEKTŲ.
 6. KRAŠTO KELIŲ JUOSTOSE, DARBAI TURI BŪTI ATLIKAMI TIK UŽDARU BŪDU.
 7. STATANT TINKLUS IR ATKASANT RYŠIO KABELIUS, JIE TURI BŪTI APSAUGOTI DĖKLAIS. PROJEKTUOJAMI TINKLAI TURI BŪTI NE ARČIAU KAIP 0,5 M NUO RYŠIO KABELIŲ. ATSAKOS GYVENTOJAMS PASIUNGIMUI TURI BŪTI ĮRENGTOS UŽ RYŠIO KABELIŲ NE MAŽIAU KAIP 0,5 M ATSTUMU.
 8. STATANT TINKLUS IR ATKASANT ELEKTROS KABELIUS, JIE TURI BŪTI APSAUGOTI SUDEDAMAI DĖKLAIS. PROJEKTUOJAMI TINKLAI TURI BŪTI NE ARČIAU KAIP 0,5 M NUO ELEKTROS KABELIŲ. ATSAKOS GYVENTOJŲ PASIUNGIMUI TURI BŪTI ĮRENGTOS UŽ ELEKTROS KABELIŲ NE MAŽIAU KAIP 0,5 M ATSTUMU.

0	2022-04-25	Statybos leidimui, konkursui ir statybai
LAIDA		LAIDOS STATUSAS. KEITIMO PRIEŽASTIS (JEI TAIKOMA)
KVAL. PATV. DOK. NR.	atamis Žemėtvarkos g. 139, Vilnius Tel. (8-5) 2728334, Faks. (8-5) 2031280	
26429	PV	Gintas Stankus
25700	PDV	Gintas Stankus
	Proj.	Dariusj Bogdan
LT	STATYTOJAS IR (ARBA) UŽSAKOVAS	STATINIO PROJEKTO PAVADINIMAS Nuotekų šalinimo tinklų Vydūno al., Vilkijos m., Kauno r. sav. statybos projektas
	UAB "Giraitės vandenys"	STATINIO NUMERIS IR PAVADINIMAS, DOKUMENTO PAVADINIMAS F1, FS1 - Nuotekų šalinimo tinklai Nuotekų šalinimo tinklų planas
		M1:500
	DOKUMENTO ŽYMUO	LAIDA LAPAS LAPŲ
	AT-221-1908-XX-TDP-NT.B-01	0 2 7



SUTARTINIAI ŽYMĖJIMAI

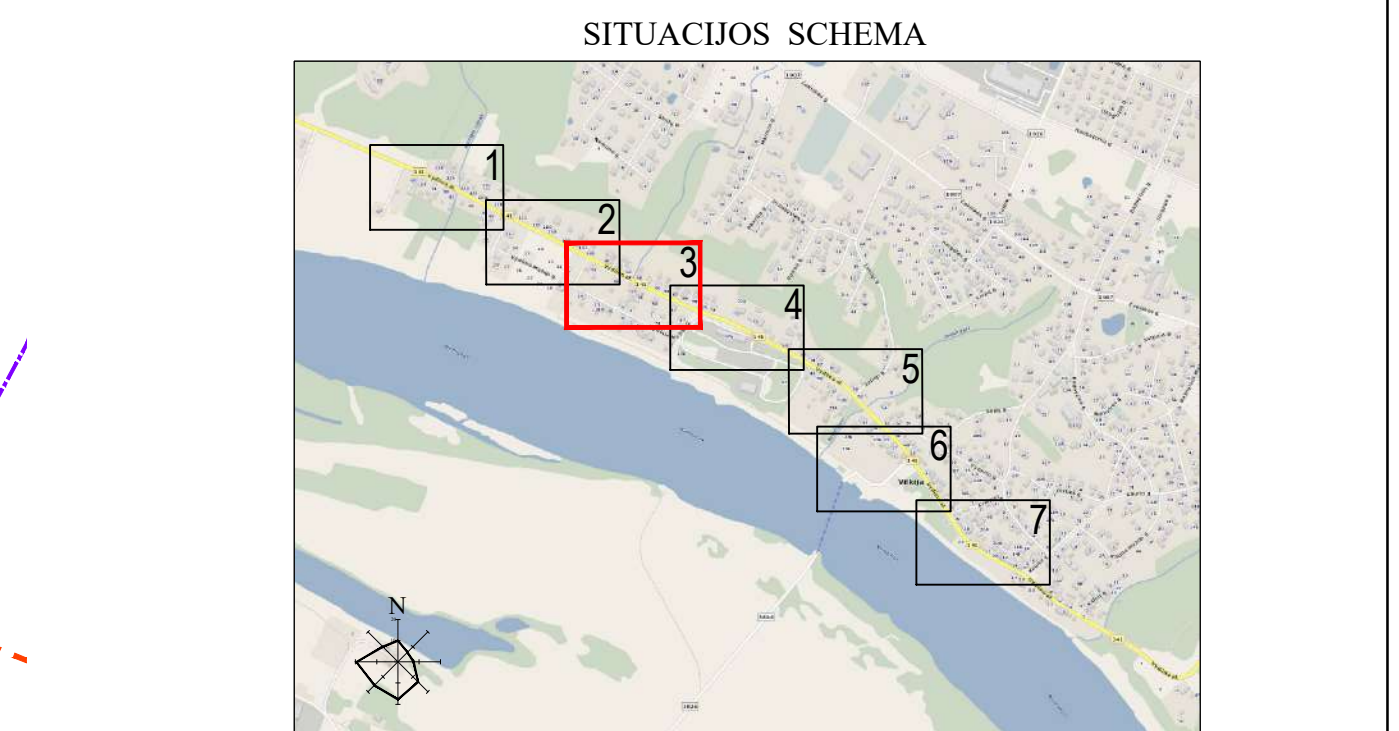
	Buitinių nuotekų tinklas
	Slėginis buitinių nuotekų tinklas
	Anksčiau suprojektuotas vandentiekio tinklas
	Anksčiau suprojektuotas slėginis nuotekų tinklas
	Inžinerinių tinklų ir įrenginių apsaugos zona
	Sklypo riba
	Registruoti inžineriniai takai
	Registruotas inžinerinis kelio statyns
	F - Esamas buitinių nuotekų tinklas
	KS - Esamas slėginis nuotekų tinklas
	L - Esamas paviršinių (lietaus) nuotekų tinklas
	D - Esamas drenazo tinklas
	V - Esamas vandentiekio tinklas
	T - Esamas ryšio kabelis
	K - Esama ryšių kanalizacija
	RAIN - Esamas RAIN tinklas
	0.4 kV - Esamas 0,4 kV elektros kabelis
	10 kV - Esamas 10 kV elektros kabelis
	Red hatched area - Darbo duobių/prieduobių vietos regiono kelio juostoje
	Blue dashed line - Kultūros paveldo objekto teritorija
	Blue dashed line - Valstybinės reikšmės kelio sklypo riba
	Orange dashed line - Valstybinės reikšmės kelio apsaugos zona
	Green dashed line - Valstybinės reikšmės kelio asinė linija
	Pink hatched area - Natura2000 Paukščių apsaugai svarbi teritorija
	Blue circle - Sklypai, kuriems projektuojami nuotekų išvadai
	Orange circle - Esami nuotekų abonentai, kuriems projektuojami nuotekų išvadai

MB "GEOTYMAS"

Korespondencijos adresas: Pylimo g. 20 – 15, 01118 Vilnius, Lietuva
 Imonės kodas: 305276265
 Tel. Nr.: +370 678 24053
 El. p. geotymas@gmail.com
 www.geotymas.com

TOPOGRAFINIS PLANAS - PILNO TURINIO M 1:500

Užsakovas:	UAB "ATAMIS"	Horizontalus tikslumas:	0.10 m
Objektas:	Kauno r. sav., Vilkija, Vydūno al.	Vertikalus tikslumas:	0.10 m
Geodezinkas:	KP Nr. IGVK-540 P. Timinskas	Koordinacių sistema:	LKS-94
		Aukščių sistema:	LAS 07
		Nr./Lapų sk.	1/2
		Objekto Nr.	20220425-01



DARBŲ ATLIKIMO PASTABOS:

- PROJEKTUOJAMŲ TINKLŲ KLOJIMO DARBUS GATVĖSE VYKDYTI MAŽIAUSIO EISMO INTENSIVUMO METU. DIRBANT GATVĖJE (KELIO JUOSTOJE) TURI BŪTI UŽTIKRINTAS SAUGUS EISMAS. DARBO VIETOS GATVĖSE TURI BŪTI APTVERTOS PAGAL "AUTOMOBILIŲ KELIŲ DARBO VIETŲ APTVĖRIMO IR EISMO REGULIAVIMO Taisyklės T DVAER 12".
- PRIEŠ PRADĖDANT INŽINERINIŲ TINKLŲ PAKLOJIMO DARBUS, SUTIKSLINTI SUSIKIRTIMO SU KLOJIMO TRASA ESANČIAS POŽEMINES KOMUNIKACIJAS SU EKSPLOATUOJANČIOMIS ORGANIZACIJOMIS. ESANT 0,5 M ATSTUMAMS TARP SUSIKERTANČIŲ POŽEMINIŲ KOMUNIKACIJŲ, SUSIKIRTIMO VIETOSE ATLIKTI ŠURFAVIMO DARBUS ESAMŲ KOMUNIKACIJŲ AUKŠČIO PATIKSLINIMUI.
- ZEMĖS DARBUS VYKDYTI VADOVAUJANTIS STR. 1.06.01:2016 (STATYBOS DARBAI. STATINIO STATYBOS PRIEŽIŪRA) REIKALAVIMAIS.
- PAKLOJUS INŽINERINIUS TINKLUS, ATSTATYTI IŠARDYTAS DANGAS IR ŽALIAS VEJAS IKI BUVUSIO LYGIO.
- TINKLŲ TIESIMĄ NUMATYTI ATSKIRAIS RUOŽAIS, SUTEIKIANT GYVENTOJAMS GALIMYBĘ PRIVAŽIUOTI PRIE NAMŲ IR KITŲ OBJEKTŲ.
- KRAŠTO KELIŲ JUOSTOSE, DARBAI TURI BŪTI ATLIKAMI TIK UŽDARU BŪDU.
- STATANT TINKLUS IR ATKASANT RYŠIO KABELIUS, JIE TURI BŪTI APSAUGOTI DĖKLAIS. PROJEKTUOJAMI TINKLAI TURI BŪTI NE ARČIAU KAIP 0,5 M NUO RYŠIO KABELIŲ. ATŠAKOS GYVENTOJŲ PASIUNGIMUI TURI BŪTI ĮRENGTOS UŽ RYŠIO KABELIŲ NE MAŽIAU KAIP 0,5 M ATSTUMU.
- STATANT TINKLUS IR ATKASANT ELEKTROS KABELIUS, JIE TURI BŪTI APSAUGOTI SUDEDAMAI DĖKLAIS. PROJEKTUOJAMI TINKLAI TURI BŪTI NE ARČIAU KAIP 0,5 M NUO ELEKTROS KABELIŲ. ATŠAKOS GYVENTOJŲ PASIUNGIMUI TURI BŪTI ĮRENGTOS UŽ ELEKTROS KABELIŲ NE MAŽIAU KAIP 0,5 M ATSTUMU.

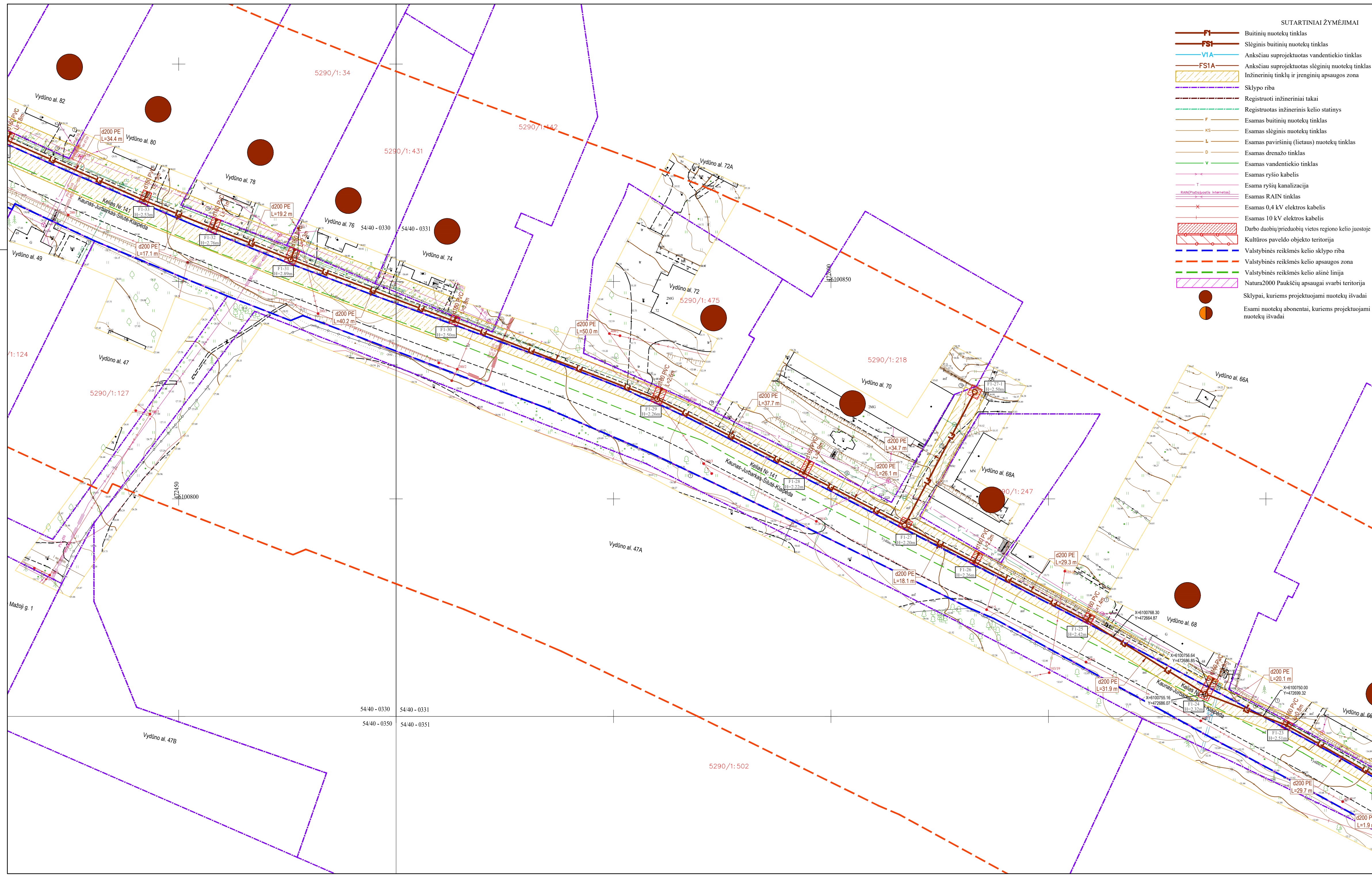
0	2022-04-25	Statybos leidimui, konkursui ir statybai
LAIDA	ISLEIDIMO DATA	LAIDOS STATUSAS. KEITIMO PRIEŽASTIS (JEI TAIKOMA)
KVAL. PATV. DOK. NR.		STATINIO PROJEKTO PAVADINIMAS Nuotekų šalinimo tinklų Vydūno al., Vilkijos m., Kauno r. sav. statybos projektas
26429	PV	Gintas Stankus
25700	PDV	Gintas Stankus
Proj.	Darjus Bogdan	STATINIO NUMERIS IR PAVADINIMAS, DOKUMENTO PAVADINIMAS F1, FS1 - Nuotekų šalinimo tinklai Nuotekų šalinimo tinklų planas
LT	STATYTOJAS IR (ARBA) UŽSAKOVAS UAB "Giraitės vandenys"	DOKUMENTO ŽYMUO AT-221-1908-XX-TDP-NT-B-01
		M1:500
		LAIDA LAPAS LAPŲ
		0 3 7

MB "GEOTYMAS"

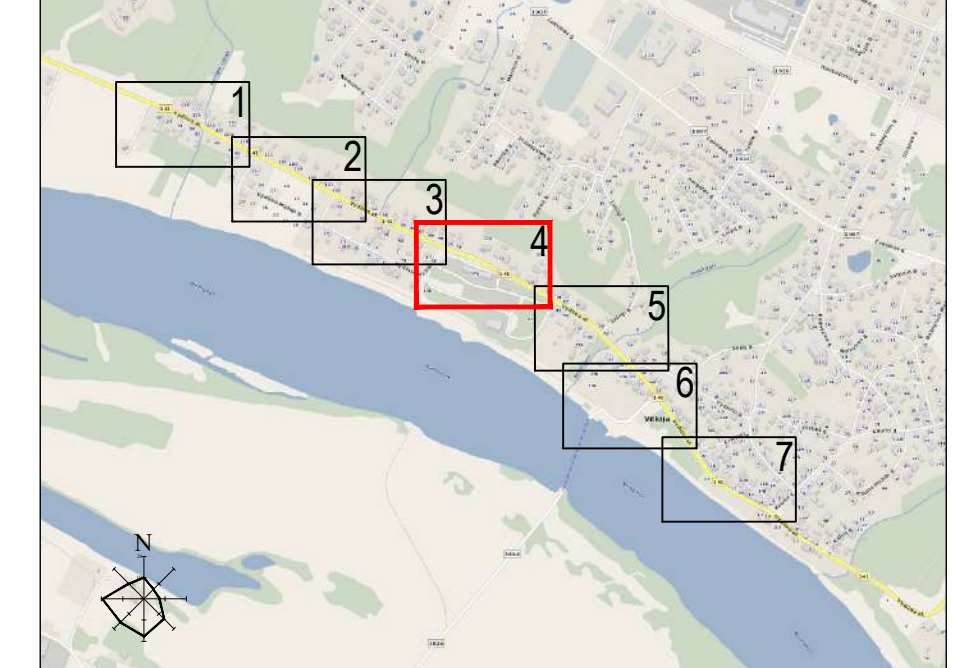
Korespondencijos adresas: Pylimo g. 20-15, 01118 Vilnius, Lietuva
 Įmonės kodas: 305276265
 Tel. Nr.: +370 678 24053
 El. p. geotymas@gmail.com
 www.geotymas.com

TOPOGRAFINIS PLANAS - PILNO TURINIO M 1:500		Horizontalus tikslumas:	0.10 m
		Vertikalus tikslumas:	0.10 m
		Koordinacių sistema:	LKS-94
		Aukščių sistema:	LAS 07
		Nr./Lapų sk.	1/2
Užsakovas:	UAB "ATAMIS"	Data:	2022-04-25
Objektas:	Kauno r. sav., Vilkija, Vydūno al.	Objekto Nr.	20220425-01
Geodezinkas:	KP Nr. IGRV-540 P. Timinskas		

- #### SUTARTINIAI ŽYMĖJIMAI
- FT Buitinių nuotekų tinklas
 - FS1 Slėginis buitinių nuotekų tinklas
 - V1A Anksčiau suprojektuotas vandentiekio tinklas
 - FS1A Anksčiau suprojektuotas slėginis nuotekų tinklas
 - Inžinerinių tinklų ir įrenginių apsaugos zona
 - Sklypo riba
 - Registruoti inžineriniai takai
 - Registruotas inžinerinis kelio statyns
 - F Esamas buitinių nuotekų tinklas
 - KS Esamas slėginis nuotekų tinklas
 - L Esamas paviršinių (lietaus) nuotekų tinklas
 - D Esamas drenažo tinklas
 - V Esamas vandentiekio tinklas
 - T Esamas ryšio kabelis
 - Esama ryšių kanalizacija
 - Esamas RAIN tinklas
 - Esamas 0,4 kV elektros kabelis
 - Esamas 10 kV elektros kabelis
 - Darbo duobių/prieduobių vietos regiono kelio juostoje
 - Kultūros paveldo objekto teritorija
 - Valstybinės reikšmės kelio sklypo riba
 - Valstybinės reikšmės kelio apsaugos zona
 - Valstybinės reikšmės kelio ašinė linija
 - Natura2000 Paukščių apsaugai svarbi teritorija
 - Sklypai, kuriems projektuojami nuotekų išvadai
 - Esami nuotekų abonentai, kuriems projektuojami nuotekų išvadai

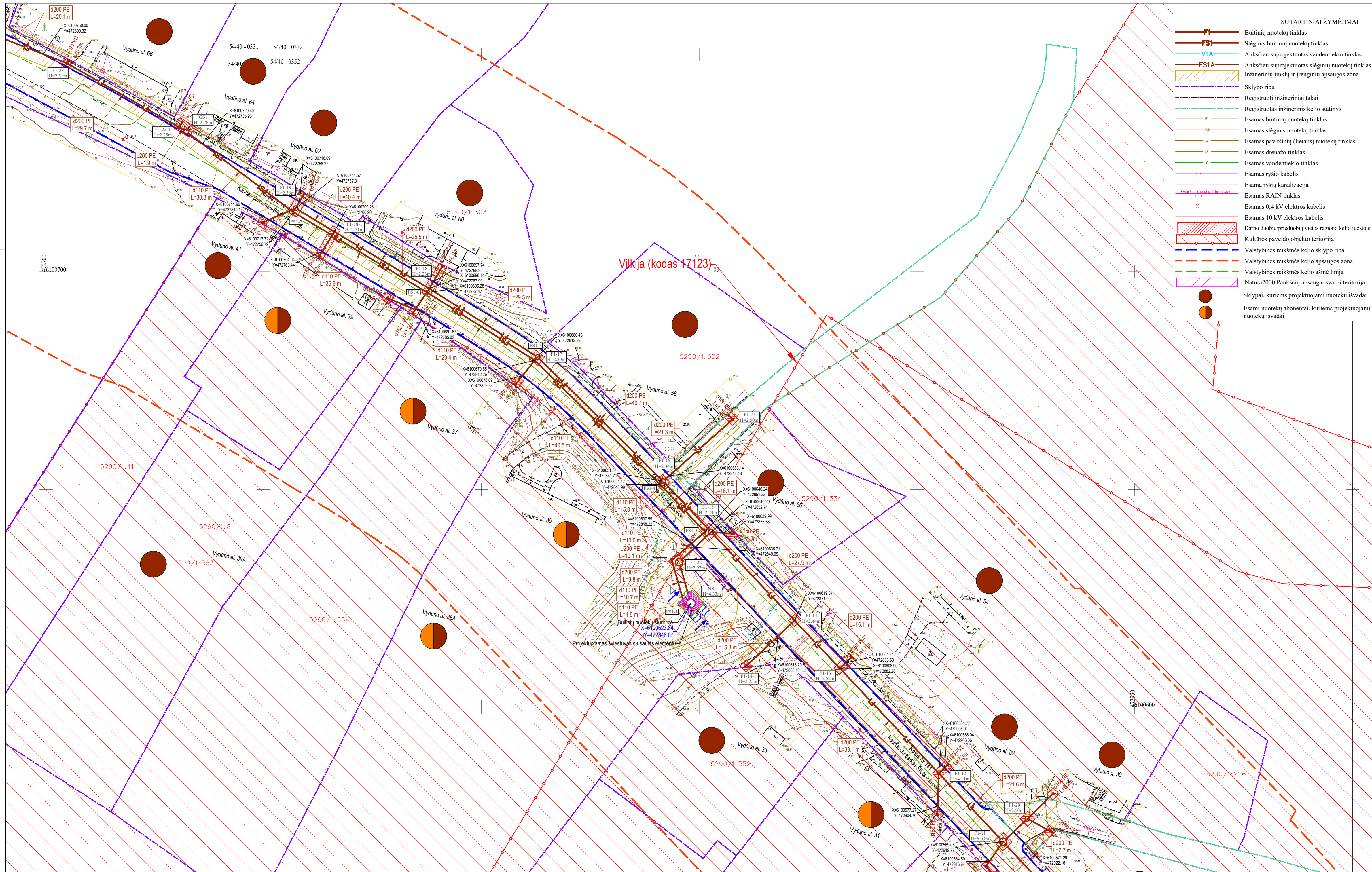


SITUACIJOS SCHEMA



- #### DARBŲ ATLIKIMO PASTABOS:
- PROJEKTUOJAMŲ TINKLŲ KLOJIMO DARBUS GATVĖSE VYKDYTI MAŽIAUSIO EISMO INTENSIVUMO METU. DIRBANT GATVĖJE (KELIO JUOSTOJE) TURI BŪTI UŽTIKRINTAS SAUGUS EISMAS. DARBO VIETOS GATVĖSE TURI BŪTI APTVERTOS PAGAL "AUTOMOBILIŲ KELIŲ DARBO VIETŲ APTVĖRIMO IR EISMO REGULIAVIMO Taisyklės T DVAER 12".
 - PRIEŠ PRADĖDANT INŽINERINIŲ TINKLŲ PAKLOJIMO DARBUS, SUTIKSLINTI SUSIKIRTIMO SU KLOJIMO TRASA ESANČIAS POŽEMINES KOMUNIKACIJAS SU EKSPLOATUOJANČIOMIS ORGANIZACIJOMIS. ESANT 0,5 M ATSTUMAMS TARP SUSIKERTANČIŲ POŽEMINIŲ KOMUNIKACIJŲ, SUSIKIRTIMO VIETOSE ATLIKTI ŠURFAVIMO DARBUS ESAMŲ KOMUNIKACIJŲ AUKŠČIO PATIKSLINIMUI.
 - ŽEMĖS DARBUS VYKDYTI VADOVAUJANTIS STR. 1.06.01:2016 (STATYBOS DARBAI. STATINIO STATYBOS PRIEŽIŪRA) REIKALAVIMAIS.
 - PAKLOJUS INŽINERINIUS TINKLUS, ATSTATYTI IŠARDYTAS DANGAS IR ŽALIAS VEJAS IKI BUVUSIO LYGIO.
 - TINKLŲ TIESIMĄ NUMATYTI ATSKIRAIS RUOŽAIS, SUTEIKIANT GYVENTOJAMS GALIMYBĘ PRIVAŽIUOTI PRIE NAMŲ IR KITŲ OBJEKTŲ.
 - KRAŠTO KELIŲ JUOSTOSE, DARBAI TURI BŪTI ATLIKAMI TIK UŽDARU BŪDU.
 - STATANT TINKLUS IR ATKASANT RYŠIO KABELIUS, JIE TURI BŪTI APSAUGOTI DĖKLAIS. PROJEKTUOJAMI TINKLAI TURI BŪTI NE ARČIAU KAIP 0,5 M NUO RYŠIO KABELIŲ. ATŠAKOS GYVENTOJŲ PASIUNGIMUI TURI BŪTI ĮRENGTOS UŽ RYŠIO KABELIŲ NE MAŽIAU KAIP 0,5 M ATSTUMU.
 - STATANT TINKLUS IR ATKASANT ELEKTROS KABELIUS, JIE TURI BŪTI APSAUGOTI SUDEDAMAI DĖKLAIS. PROJEKTUOJAMI TINKLAI TURI BŪTI NE ARČIAU KAIP 0,5 M NUO ELEKTROS KABELIŲ. ATŠAKOS GYVENTOJŲ PASIUNGIMUI TURI BŪTI ĮRENGTOS UŽ ELEKTROS KABELIŲ NE MAŽIAU KAIP 0,5 M ATSTUMU.

0	2022-04-25	Statybos leidimui, konkursui ir statybai
LAIDA IŠLEIDIMO DATA LAIDOS STATUSAS. KEITIMO PRIEŽASTIS (JEI TAIKOMA)		
KVAL. PATV. DOK. NR.	Zirmūnų g. 139, Vilnius Tel. (8-5) 2728334, Faks. (8-5) 2031280	
26429	PV	Gintis Stankus
25700	PDV	Gintis Stankus
	Proj.	Darjus Bogdan
LT	STATYTOJAS IR (ARBA) UŽSAKOVAS	UAB "Giraitės vandenys"
	STATINIO PROJEKTO PAVADINIMAS	Nuotekų šalinimo tinklų Vydūno al., Vilkijos m., Kauno r. sav. statybos projektas
	STATINIO NUMERIS IR PAVADINIMAS, DOKUMENTO PAVADINIMAS	FI, FS1 - Nuotekų šalinimo tinklai Nuotekų šalinimo tinklų planas
	DOKUMENTO ŽYMUO	AT-221-1908-XX-TDP-NT.B-01
		M1:500
		LAIDA LAPAS LAPŲ
		0 4 7



SUTARTINIAI ŽYMĖJIMAI

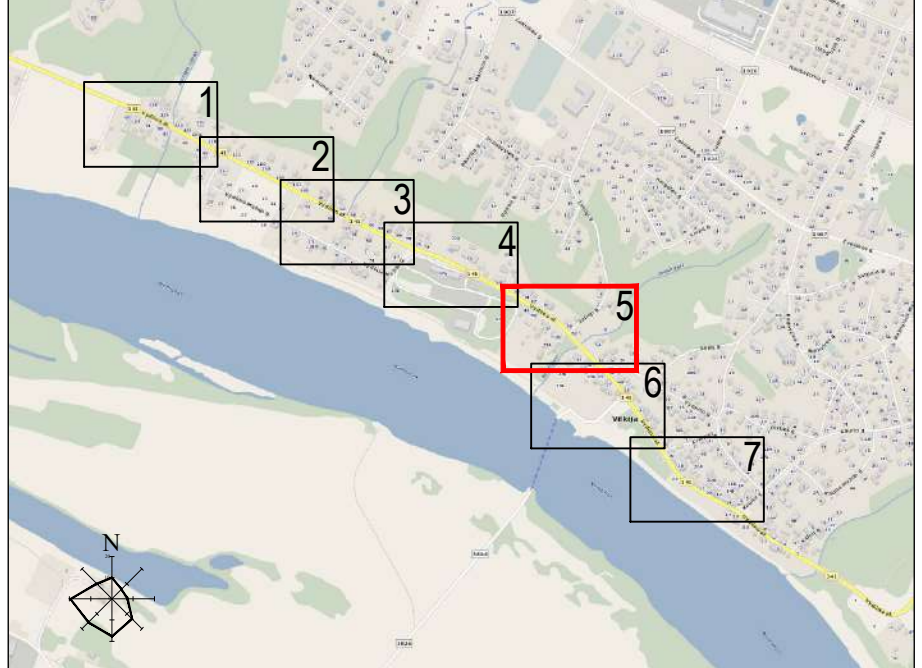
- FT Buitinių nuotekų tinklas
- FS1 Slėginis buitinių nuotekų tinklas
- V1A Anksčiau suprojektuotas vandentiekio tinklas
- FS1A Anksčiau suprojektuotas slėginis nuotekų tinklas
- Inžinerinių tinklų ir įrenginių apsaugos zona
- Sklypo riba
- Registruoti inžineriniai takai
- Registruotas inžinerinis kelio statyns
- F Esamas buitinių nuotekų tinklas
- KS Esamas slėginis nuotekų tinklas
- L Esamas paviršinių (lietaus) nuotekų tinklas
- D Esamas drenažo tinklas
- V Esamas vandentiekio tinklas
- Esamas ryšio kabelis
- Esama ryšių kanalizacija
- Esamas RAIN tinklas
- Esamas 0,4 kV elektros kabelis
- Esamas 10 kV elektros kabelis
- Darbo duobių/prieduobių vietos regiono kelio juostoje
- Kultūros paveldo objekto teritorija
- Valstybinės reikšmės kelio sklypo riba
- Valstybinės reikšmės kelio apsaugos zona
- Valstybinės reikšmės kelio asinė linija
- Natura2000 Paukščių apsaugai svarbi teritorija
- Sklypai, kuriems projektuojami nuotekų išvada
- Esami nuotekų abonentai, kuriems projektuojami nuotekų išvada

MB "GEOTYMAS"

Korespondencijos adresas: Pylimo g. 20-15, 01118 Vilnius, Lietuva
 Imonės kodas: 305276265
 Tel. Nr.: +370 678 24053
 El. p. geotymas@gmail.com
 www.geotymas.com

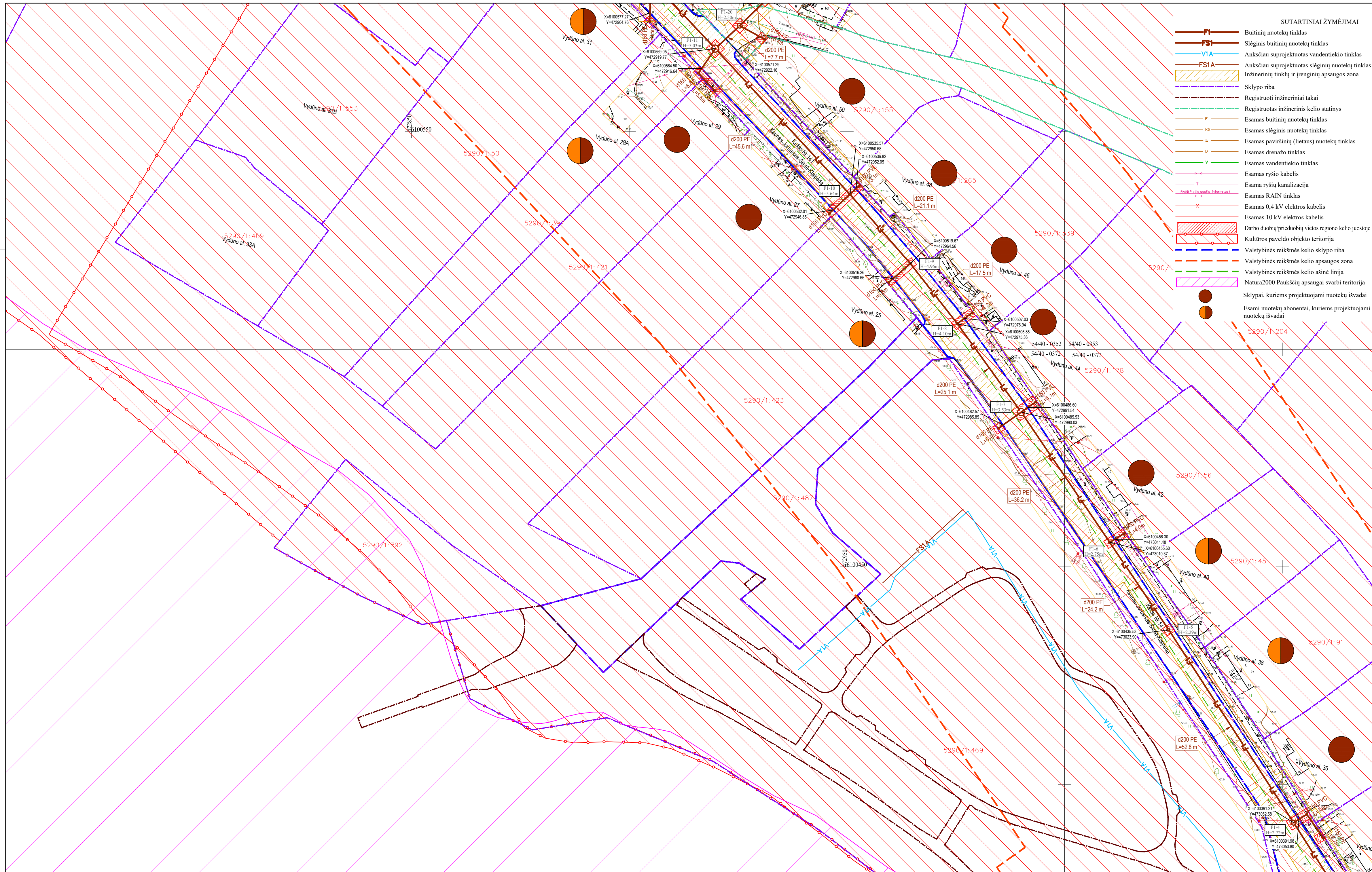
TOPOGRAFINIS PLANAS - PILNO TURINIO M 1:500		Horizontalus tikslumas: 0.10 m
		Vertikalus tikslumas: 0.10 m
		Koordinacių sistema: LKS-94
		Aukščių sistema: LAS 07
		Nr./Lapų sk. 1/2
Užsakovas: UAB "ATAMIS"	Objektas: Kauno r. sav., Vilkija, Vydūno al.	Objekto Nr. 20220425-01
Geodezinkas: KP Nr. IGRV-540	P. Timinskas	Data: 2022-04-25

SITUACIJOS SCHEMA



- DARBŲ ATLIKIMO PASTABOS:**
1. PROJEKTUOJAMŲ TINKLŲ KLOJIMO DARBUS GATVĖSE VYKDYTI MAŽIAUSIO EISMO INTENSIVUMO METU. DIRBANT GATVĖJE (KELIO JUOSTOJE) TURI BŪTI UŽTIKINTAS SAUGUS EISMAS. DARBO VIETOS GATVĖSE TURI BŪTI APTVERTOS PAGAL "AUTOMOBILIŲ KELIŲ DARBO VIETŲ APTVĖRIMO IR EISMO REGULIAVIMO Taisyklės T DVAER 12".
 2. PRIĖS PRADEDANT INŽINERINIŲ TINKLŲ PAKLOJIMO DARBUS, SUTIKSLINTI SUSIKIRTIMO SU KLOJIMO TRASA ESANČIAS POŽEMINES KOMUNIKACIJAS SU EKSPLOATUOJANČIOMIS ORGANIZACIJOMIS. ESANT 0,5 M ATSTUMAMS TARP SUSIKERTANČIŲ POŽEMINIŲ KOMUNIKACIJŲ, SUSIKIRTIMO VIETOSE ATLIKTI ŠURFAVIMO DARBUS ESAMŲ KOMUNIKACIJŲ AUKŠČIO PATIKSLINIMUI.
 3. ŽEMĖS DARBUS VYKDYTI VADOVAUJANTIS STR. 1.06.01:2016 (STATYBOS DARBAI. STATINIO STATYBOS PRIEŽIŪRA) REIKALAVIMAIS.
 4. PAKLOJUS INŽINERINIUS TINKLUS, ATSTATYTI IŠARDYTAS DANGAS IR ŽALIAS VEJAS IKI BUVUSIO LYGIO.
 5. TINKLŲ TIESIMĄ NUMATYTI ATSKIRAIS RUOŽAIS, SUTEIKIANT GYVENTOJAMS GALIMYBĘ PRIVAŽIUOTI PRIE NAMŲ IR KITŲ OBJEKTŲ.
 6. KRAŠTO KELIŲ JUOSTOSE, DARBAI TURI BŪTI ATLIKAMI TIK UŽDARU BŪDU.
 7. STATANT TINKLUS IR ATKASANT RYŠIO KABELIUS, JIE TURI BŪTI APSAUGOTI DĖKLAIS. PROJEKTUOJAMI TINKLAI TURI BŪTI NE ARČIAU KAIP 0,5 M NUO RYŠIO KABELIŲ. ATSAKOS GYVENTOJŲ PASIUNGIMUI TURI BŪTI ĮRENGTOS 0,5 M RYŠIO KABELIŲ NE MAŽIAU KAIP 0,5 M ATSTUMU.
 8. STATANT TINKLUS IR ATKASANT ELEKTROS KABELIUS, JIE TURI BŪTI APSAUGOTI SUDEDAMAI DĖKLAIS. PROJEKTUOJAMI TINKLAI TURI BŪTI NE ARČIAU KAIP 0,5 M NUO ELEKTROS KABELIŲ. ATSAKOS GYVENTOJŲ PASIUNGIMUI TURI BŪTI ĮRENGTOS UŽ ELEKTROS KABELIŲ NE MAŽIAU KAIP 0,5 M ATSTUMU.

	0	2022-04-25	Statybos leidimui, konkursui ir statybai
LAIDA	IŠLEIDIMO DATA		
	LAIDOS STATUSAS. KEITIMO PRIEŽASTIS (JEI TAIKOMA)		
KVAL. PATV. DOK. NR.	 Zirmūnų g. 139, Vilnius Tel. (8-5) 2728334, Faks. (8-5) 2031280		STATINIO PROJEKTO PAVADINIMAS Nuotekų šalinimo tinklų Vydūno al., Vilkijos m., Kauno r. sav. statybos projektas
26429	PV	Gintas Stankus	STATINIO NUMERIS IR PAVADINIMAS, DOKUMENTO PAVADINIMAS F1, FS1 - Nuotekų šalinimo tinklai Nuotekų šalinimo tinklų planas
25700	PDV	Gintas Stankus	
	Proj.	Darjus Bogdan	M1:500
LT	STATYTOJAS IR (ARBA) UŽSAKOVAS UAB "Giraitės vandenys"		DOKUMENTO ŽYMUO AT-221-1908-XX-TDP-NT.B-01
			LAIDA LAPAS LAPŲ
			0 5 7



SUTARTINIAI ŽYMĖJIMAI

- FI** Buitinių nuotekų tinklas
- FSI** Slėginis buitinių nuotekų tinklas
- V1A** Anksčiau suprojektuotas vandentiekio tinklas
- FS1A** Anksčiau suprojektuotas slėginis nuotekų tinklas
- Inžinerinių tinklų ir įrenginių apsaugos zona
- Sklypo riba
- Registruoti inžineriniai takai
- Registruotas inžinerinis kelio statyns
- F** Esamas buitinių nuotekų tinklas
- KS** Esamas slėginis nuotekų tinklas
- L** Esamas paviršinių (lietaus) nuotekų tinklas
- D** Esamas drenažo tinklas
- V** Esamas vandentiekio tinklas
- Esamas ryšio kabelis
- Esama ryšių kanalizacija
- Esamas RAIN tinklas
- Esamas 0,4 kV elektros kabelis
- Esamas 10 kV elektros kabelis
- Darbo duobių/prieduobių vietos regiono kelio juostoje
- Kultūros paveldo objekto teritorija
- Valstybinės reikšmės kelio sklypo riba
- Valstybinės reikšmės kelio apsaugos zona
- Valstybinės reikšmės kelio ašinė linija
- Natura2000 Paukščių apsaugai svarbi teritorija
- Sklypai, kuriems projektuojami nuotekų išvadai
- Esami nuotekų abonentai, kuriems projektuojami nuotekų išvadai

Stambaus mastelio topografinių planų derinimo su duomenų tvarkymo institucija vietoje elektroninai paslaugosje (THIS) topografinio plano teritorijai suteiktas unikalus numeris.

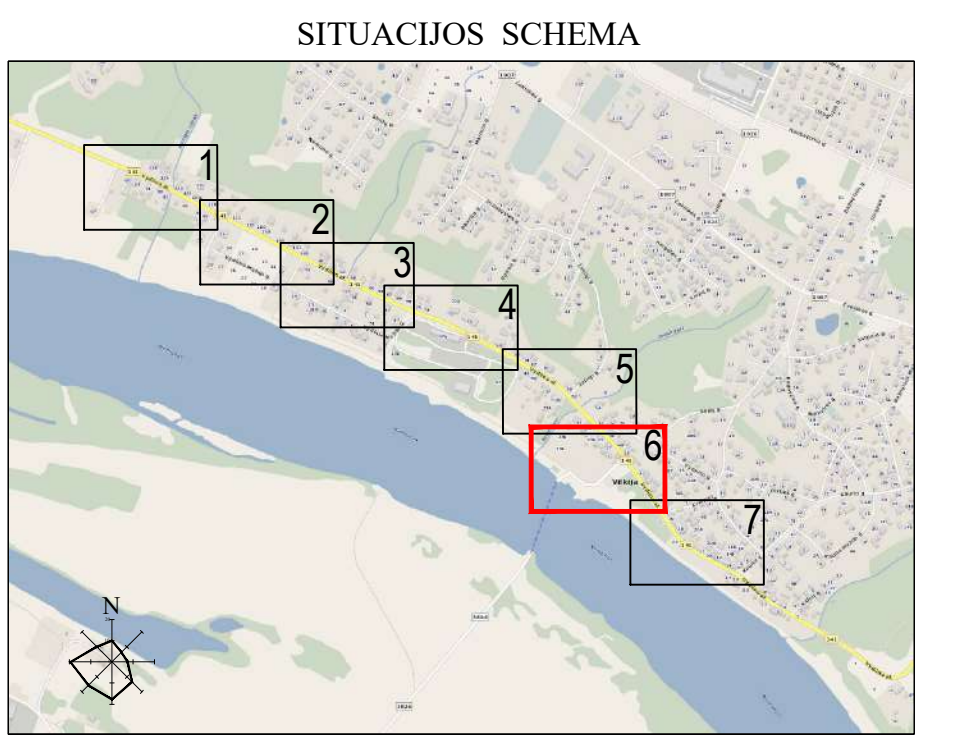
Suteiktas unikalus Nr. THIS1-20220507-033431

MB "GEOTYMAS"

Korespondencijos adresas: Pylimo g. 20-15, 01118 Vilnius, Lietuva
 Imonės kodas: 305276265
 Tel. Nr.: +370 678 24053
 El. p. geotymas@gmail.com
 www.geotymas.com

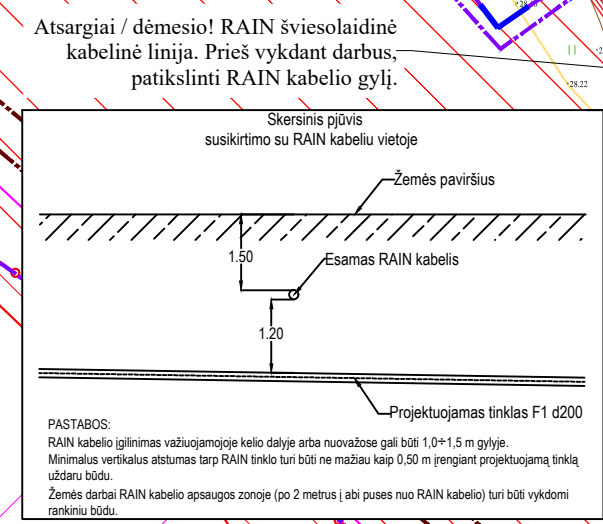
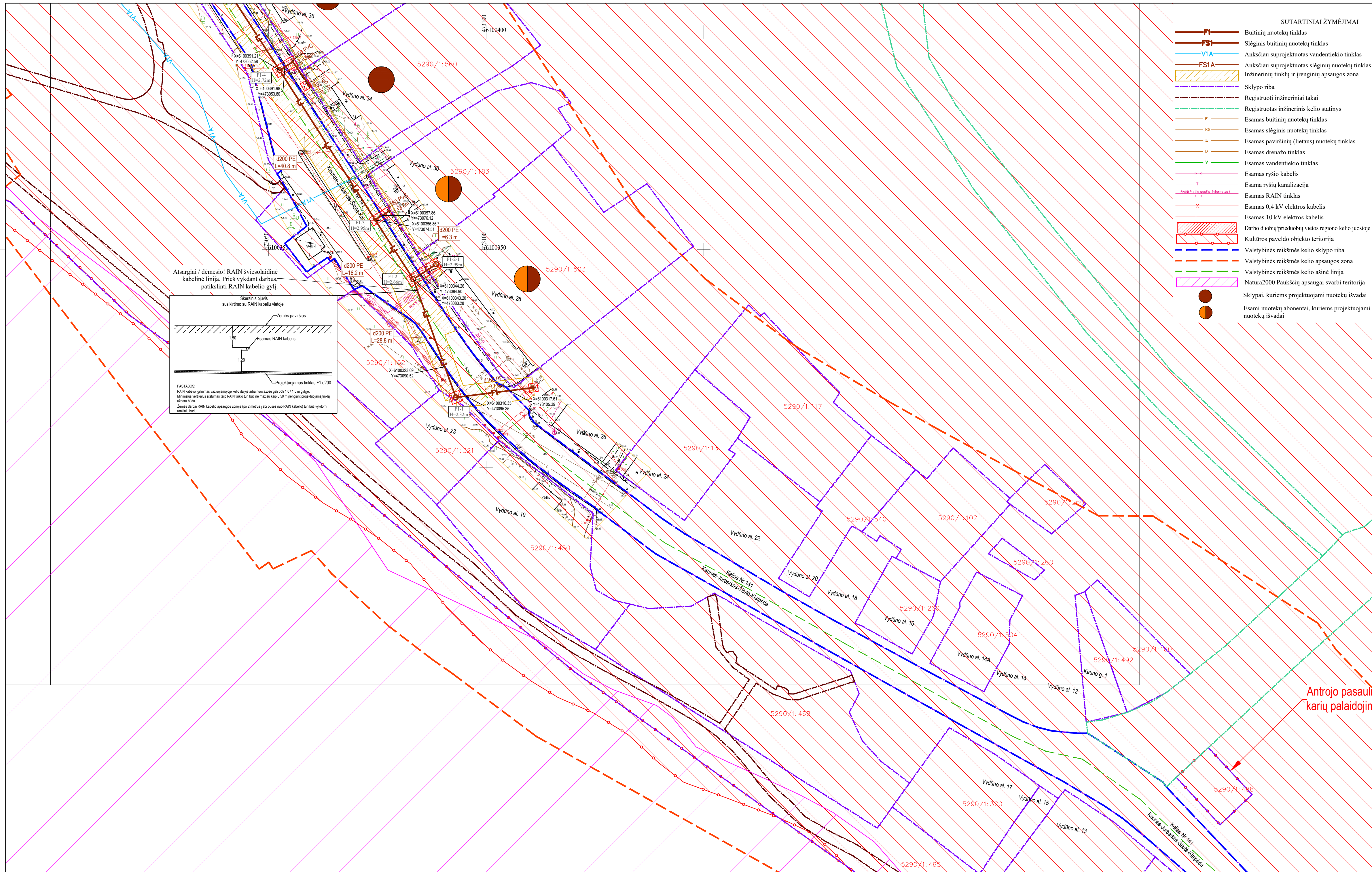
TOPOGRAFINIS PLANAS - PILNO TURINIO M 1:500		Horizontalus tikslumas: 0.10 m
		Vertikalus tikslumas: 0.10 m
		Koordinacių sistema: LKS-94
		Aukščių sistema: LAS 07
		Nr./Lapų sk.: 1/2
Užsakovas: UAB "ATAMIS"	Objektas: Kauno r. sav., Vilkija, Vydūno al.	Data: 2022-04-25
Geodezinkas: KP Nr. IGRV-540	P. Timinskas	Objekto Nr.: 20220425-01

PRITARTA derinimui į NŽ
 UAB „Giraitės vandenys“
 Direktoriaus pavaduotoja
 Evelina Vėrienė
 Data 2022-12-06 7 lapai



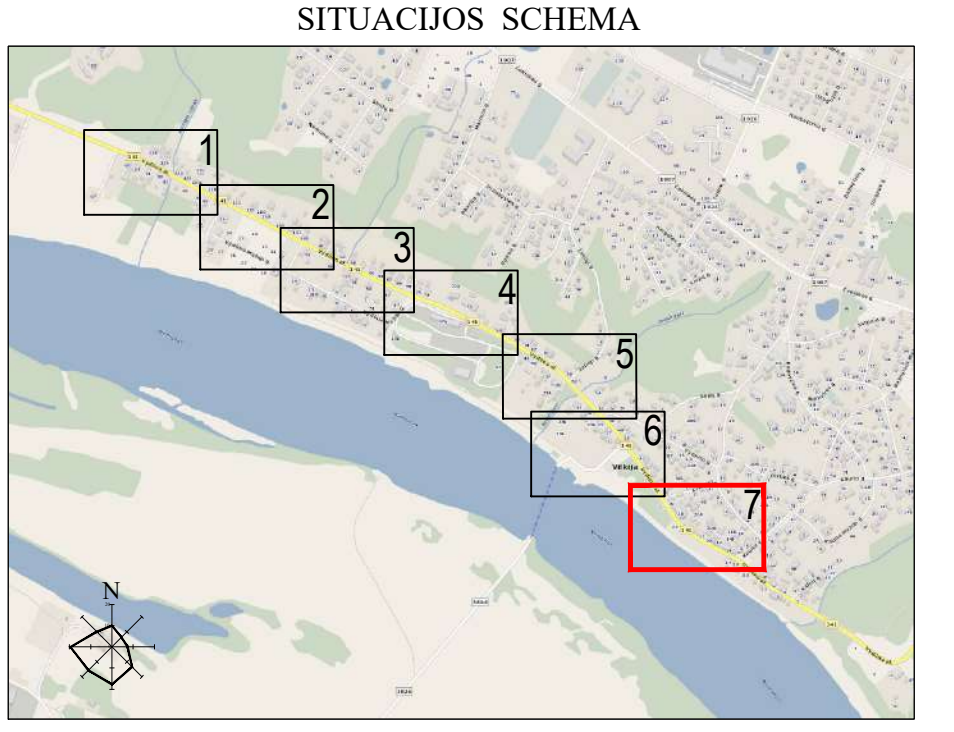
- DARBŲ ATLIKIMO PASTABOS:**
- PROJEKTUOJAMŲ TINKLŲ KLOJIMO DARBUS GATVĖSE VYKDYTI MAŽIAUSIO EISMO INTENSIVUMO METU. DIRBANT GATVĖJE (KELIO JUOSTOJE) TURI BŪTI UŽTIKRINTAS SAUGUS EISMAS. DARBO VIETOS GATVĖSE TURI BŪTI APTVERTOS PAGAL "AUTOMOBILIŲ KELIŲ DARBO VIETŲ APTVĖRIMO IR EISMO REGULIAVIMO Taisyklės T DVAER 12".
 - PRIEŠ PRADEDANT INŽINERINIŲ TINKLŲ PAKLOJIMO DARBUS, SUTIKSLINTI SUSIKIRTIMO SU KLOJIMO TRASA ESANČIAS POŽEMINES KOMUNIKACIJAS SU EKSPLOATUOJANČIOMIS ORGANIZACIJOMIS. ESANT 0,5 M ATSTUMAMS TARP SUSIKERTANČIŲ POŽEMINIŲ KOMUNIKACIJŲ, SUSIKIRTIMO VIETOSE ATLIKTI ŠURFAVIMO DARBUS ESAMŲ KOMUNIKACIJŲ AUKŠČIO PATIKSLINIMUI.
 - ŽEMĖS DARBUS VYKDYTI VADOVAUJANTIS STR. 1.06.01.2016 (STATYBOS DARBAI. STATINIO STATYBOS PRIEŽIŪRA) REIKALAVIMAIS.
 - PAKLOJUS INŽINERINIUS TINKLUS, ATSTATYTI IŠARDYTAS DANGAS IR ŽALIAS VEJAS IKI BUVUSIO LYGIO.
 - TINKLŲ TIESIMĄ NUMATYTI ATSKIRAIS RUOŽAIS, SUTEIKIANTIS GYVENTOJAMS GALIMYBĘ PRIVAŽIUOTI PRIE NAMŲ IR KITŲ OBJEKTŲ.
 - KRAŠTO KELIŲ JUOSTOSE, DARBAI TURI BŪTI ATLIKAMI TIK UŽDARU BŪDU.
 - STATANT TINKLUS IR ATKASANT RYŠIO KABELIUS, JIE TURI BŪTI APSAUGOTI DĖKLAIS. PROJEKTUOJAMI TINKLAI TURI BŪTI NE ARČIAU KAIP 0,5 M NUO RYŠIO KABELIŲ. ATŠAKOS GYVENTOJŲ PASIUNGIMUI TURI BŪTI ĮRENGTOS UŽ RYŠIO KABELIŲ NE MAŽIAU KAIP 0,5 M ATSTUMU.
 - STATANT TINKLUS IR ATKASANT ELEKTROS KABELIUS, JIE TURI BŪTI APSAUGOTI SUDEDAMAI DĖKLAIS. PROJEKTUOJAMI TINKLAI TURI BŪTI NE ARČIAU KAIP 0,5 M NUO ELEKTROS KABELIŲ. ATŠAKOS GYVENTOJŲ PASIUNGIMUI TURI BŪTI ĮRENGTOS UŽ ELEKTROS KABELIŲ NE MAŽIAU KAIP 0,5 M ATSTUMU.

0	2022-04-25	Statybos leidimui, konkursui ir statybai
LAIDA		ISLEIDIMO DATA
KVAL. PATV. DOK. NR.		LAIDOS STATUSAS. KEITIMO PRIEŽASTIS (JEI TAIKOMA)
 Zirmūnų g. 139, Vilnius Tel. (8-5) 2728334, Faks. (8-5) 2031280		STATINIO PROJEKTO PAVADINIMAS Nuotekų šalinimo tinklų Vydūno al., Vilkijos m., Kauno r. sav. statybos projektas
26429	PV	Gintas Stankus
25700	PDV	Gintas Stankus
	Proj.	Darjus Bogdan
LT	STATYTOJAS IR (ARBA) UŽSAKOVAS	STATINIO NUMERIS IR PAVADINIMAS, DOKUMENTO PAVADINIMAS
	UAB "Giraitės vandenys"	FI, FS1 - Nuotekų šalinimo tinklai Nuotekų šalinimo tinklų planas
		M1:500
	DOKUMENTO ŽYMUO	LAIDA LAPAS LAPŲ
	AT-221-1908-XX-TDP-NT.B-01	0 6 7



- SUTARTINIAI ŽYMĖJIMAI
- FI Buitinių nuotekų tinklas
 - FSI Slėginis buitinių nuotekų tinklas
 - V1A Anksčiau suprojektuotas vandentiekio tinklas
 - FS1A Anksčiau suprojektuotas slėginis nuotekų tinklas
 - Inžinerinių tinklų ir įrenginių apsaugos zona
 - Sklypo riba
 - - - Registruoti inžineriniai takai
 - - - Registruotas inžinerinis kelio statyns
 - F Esamas buitinių nuotekų tinklas
 - KS Esamas slėginis nuotekų tinklas
 - L Esamas paviršinių (lietaus) nuotekų tinklas
 - D Esamas drenažo tinklas
 - V Esamas vandentiekio tinklas
 - Esamas ryšio kabelis
 - T Esama ryšių kanalizacija
 - Esamas RAIN tinklas
 - Esamas 0,4 kV elektros kabelis
 - Esamas 10 kV elektros kabelis
 - Darbo duobių/prieduobių vietos regiono kelio juostoje
 - Kultūros paveldo objekto teritorija
 - Valstybinės reikšmės kelio sklypo riba
 - Valstybinės reikšmės kelio apsaugos zona
 - Valstybinės reikšmės kelio asinės linija
 - Natura2000 Paukščių apsaugai svarbi teritorija
 - Sklypai, kuriems projektuojami nuotekų išvadai
 - Esami nuotekų abonentai, kuriems projektuojami nuotekų išvadai

Stambaus mastelio topografinių planų derinimo su duomenų tvarkymo institucija vietoje elektroninioje paslaugoje (THIS) topografinio plano teritorijai suteiktas unikalus numeris.		Suteiktas unikalus Nr. THIS1-20220507-033431
MB "GEOTYMAS"		
Korespondencijos adresas: Pylimo g. 20 – 15, 01118 Vilnius, Lietuva		
Imonės kodas: 305276265		
Tel. Nr.: +370 678 24053		
El. p. geotymas@gmail.com		
www.geotymas.com		
TOPOGRAFINIS PLANAS - PILNO TURINIO M 1:500		
Užsakovas:	UAB "ATAMIS"	Horizontalus tikslumas: 0,10 m
Objektas:	Kauno r. sav., Vilkija, Vyduo al.	Vertikalus tikslumas: 0,10 m
Geodezinkas:	KP Nr. IGRV-540 P. Timinskas	Koordinacių sistema: LKS-94
		Aukščių sistema: LAS 07
		Nr./Lapų sk.: 1/2
		Objekto Nr.: 20220425-01
		Data: 2022-04-25



- DARBŲ ATLIKIMO PASTABOS:
- PROJEKTUOJAMŲ TINKLŲ KLOJIMO DARBUS GATVĖSE VYKDYTI MAŽIAUSIO EISMO INTENSIVUMO METU. DIRBANT GATVĖJE (KELIO JUOSTOJE) TURI BŪTI UŽTIKINTAS SAUGUS EISMAS. DARBO VIETOS GATVĖSE TURI BŪTI APTVERTOS PAGAL "AUTOMOBILIŲ KELIŲ DARBO VIETŲ APTVĖRIMO IR EISMO REGULIAVIMO Taisyklės T DVAER 12".
 - PRIEŠ PRADĖDANT INŽINERINIŲ TINKLŲ PAKLOJIMO DARBUS, SUTIKSLINTI SUSIKIRTIMO SU KLOJIMO TRASA ESANČIAS POŽEMINES KOMUNIKACIJAS SU EKSPLOATUOJANČIOMIS ORGANIZACIJOMIS. ESANT 0,5 M ATSTUMAMS TARP SUSIKERTANČIŲ POŽEMINIŲ KOMUNIKACIJŲ, SUSIKIRTIMO VIETOSE ATLIKTI ŠURFAVIMO DARBUS ESAMŲ KOMUNIKACIJŲ AUKŠČIO PATIKSLINIMUI.
 - ŽEMĖS DARBUS VYKDYTI VADOVAUJANTIS STR. 1.06.01:2016 (STATYBOS DARBAI. STATINIO STATYBOS PRIEŽIŪRA) REIKALAVIMAIS.
 - PAKLOJUS INŽINERINIUS TINKLUS, ATSTATYTI IŠARDYTAS DANGAS IR ŽALIAS VEJAS IKI BUVUSIO LYGIO.
 - TINKLŲ TIESIMĄ NUMATYTI ATSKIRAIS RUOŽAIS, SUTEIKIANTI GYVENTOJAMS GALIMYBĘ PRIVAŽIUOTI PRIE NAMŲ IR KITŲ OBJEKTŲ.
 - KRAŠTO KELIŲ JUOSTOSE, DARBAI TURI BŪTI ATLIKAMI TIK UŽDARU BŪDU.
 - STATANT TINKLUS IR ATKASANT RYŠIO KABELIUS, JIE TURI BŪTI APSAUGOTI DĖKLAIS. PROJEKTUOJAMI TINKLAI TURI BŪTI NE ARČIAU KAIP 0,5 M NUO RYŠIO KABELIŲ. ATŠAKOS GYVENTOJŲ PASIUNGIMUI TURI BŪTI ĮRENGTOS UŽ RYŠIO KABELIŲ NE MAŽIAU KAIP 0,5 M ATSTUMU.
 - STATANT TINKLUS IR ATKASANT ELEKTROS KABELIUS, JIE TURI BŪTI APSAUGOTI SUDEDAMAI DĖKLAIS. PROJEKTUOJAMI TINKLAI TURI BŪTI NE ARČIAU KAIP 0,5 M NUO ELEKTROS KABELIŲ. ATŠAKOS GYVENTOJŲ PASIUNGIMUI TURI BŪTI ĮRENGTOS UŽ ELEKTROS KABELIŲ NE MAŽIAU KAIP 0,5 M ATSTUMU.

Antrojo pasaulinio karo palaidojimo

0	2022-04-25	Statybos leidimui, konkursui ir statybai
LAIDA	ISLEIDIMO DATA	LAIDOS STATUSAS. KEITIMO PRIEŽASTIS (JEI TAIKOMA)
KVAL. PATV. DOK. NR.	 Zirmūnų g. 139, Vilnius Tel. (8-5) 2728334, Faks. (8-5) 2031280	
26429	PV	Gintas Stankus
25700	PDV	Gintas Stankus
	Proj.	Darius Bogdan
LT	STATYTOJAS IR (ARBA) UŽSAKOVAS	STATINIO PROJEKTO PAVADINIMAS Nuotekų šalinimo tinklų Vyduo al., Vilkijos m., Kauno r. sav. statybos projektas
	UAB "Giraitės vandenys"	STATINIO NUMERIS IR PAVADINIMAS, DOKUMENTO PAVADINIMAS F1, FSI - Nuotekų šalinimo tinklai Nuotekų šalinimo tinklų planas
		M1:500
	DOKUMENTO ŽYMUO	LAIDA LAPAS LAPŲ
	AT-221-1908-XX-TDP-NT.B-01	0 7 7